

***kolumbianische***

***Ansichten***

***von Bogotá zu den Wayuu  
in der Guajira-Wüste***




**von Elmar Römpczyk**

*am Río Magdalena entlang*



Von Bogotá (2.700 m) nach Honda (400 m) und über den Río Magdalena

*am Río Magdalena entlang*



der Río Magdalena einst und jetzt

*am Río Magdalena entlang*



Die große Transitstrecke von der Karibik nach Bogota durch das Magdalena-Tal

*am Río Magdalena entlang*



Viel Verkehr bedeutet viele Mißverständnisse auf der Straße

*am Río Magdalena entlang*



Besonders im Staat Cesar  
sind viele Cebus unterwegs

*am Río Magdalena entlang*



Große und kleine Cebu-Cowboys tun ihr bestes, um den Überblick zu behalten

*am Río Magdalena entlang*



Es findet sich immer wieder nette Reisebegleitung



*am Río Magdalena entlang*



Im mittleren Magdalena-Tal wird es ruhiger unter den großen Aleen

*am Río Magdalena entlang*



Aber dann hat wieder jemand schlecht geparkt  
oder war einfach nur mit abgefahrenen Reifen unterwegs

*am Río Magdalena entlang*



In dieser Hitze suchen auch Cebus ihre Schattenbäume

*am Río Magdalena entlang*



Keiner weiss vorher genau, wer dort bewaffnet Kontrollen durchführt

*am Río Magdalena entlang*



In der Nacht staut es wieder,  
weil irgendwo eine Brücke gesprengt wurde




# Taganga Sta Marta



Taganga: die Große Bucht

# Taganga

Die Karibik ist erreicht  
nach 20 Stunden Fahrt



Taganga, gestern und heute

# Taganga



Der Reichtum von **Taganga**  
zeigt sich noch nicht bei allen



# *Sta Marta*



Sta Marta: der karibische Stadtstrand

# *Sta Marta*



Sta Marta: die Altstadt

# *Sta Marta*



Sta Marta: spanisches Erbe

# im Tairona Nationalpark



Ein Rest von Tropenwald ist erhalten

## *im Tairona*



Schwimmen ja, aber mit Haifischen

## *im Tairona*



Die Steilküste wird zuerst weggespült, dann das Haus

# Vom Tairona in die Guajira



In Dunde leben die Menschen praktisch in der Flußmündung

## *Guajira-Region*



Dunde könnte ein afrikanischer Strand sein



## *Guajira-Region*



In Riohacha: Wayuu-Strassenhändlerinnen

## *Guajira-Region*



Die Tankstelle scheint geschlossen zu haben

## *Guajira-Region*



der Zug exportiert die Kohle der Region in die USA und läßt die Wayuu verarmt zurück

## *Guajira-Region*



Manaure: traditionelle Salinen

*bei den Wayuu*



vielleicht haben wir hier mehr Glück

## *bei den Wayuu*



am Ende müssen wir aus Venezuela geschmuggelte Ware akzeptieren

*bei den Wayuu*



Wayuu-Land ist kolumbianische Wüste



Die karibische Küste wird immer trockener



*bei den Wayuu*



Besuch der Fachwerkstatt in der Guajira

*bei den Wayuu*



die Guajira ist ihr Land

*bei den Wayuu*



Wayuu haben einen kolumbianischen Paß ...

*bei den Wayuu*



da, wo Kolumbien endet: Cabo de la Vela

*bei den Wayuu*



Einer mit Sinn für die Marktlücke

*bei den Wayuu*




das Arbeitsgerät der Wayyu-Fischer

*bei den Wayuu*



Im Wayuu-Hotel am Kap

*bei den Wayuu*



Das wichtigste Thema der Wayuu: die Wayuu