



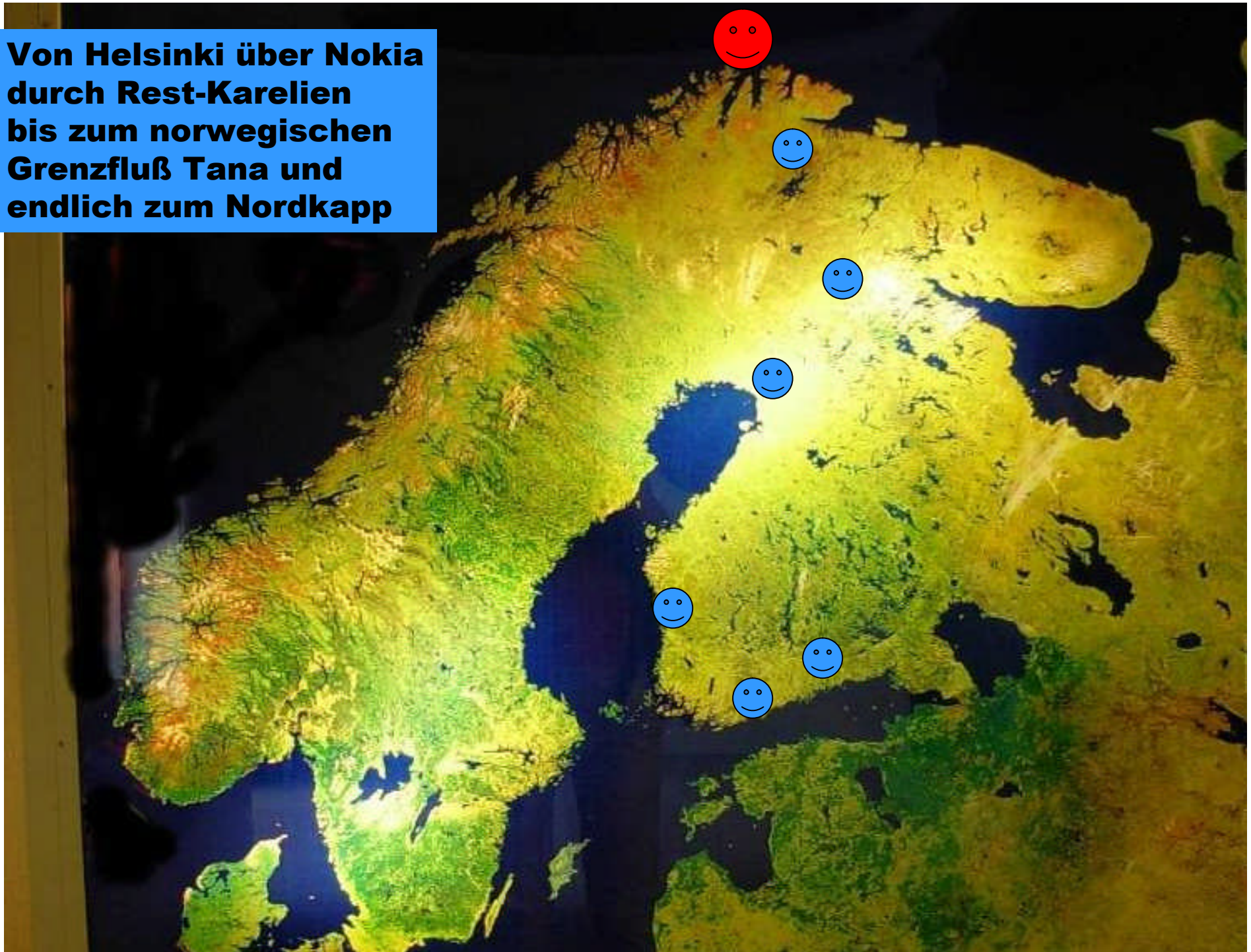
durch Finnland

zum

Nordkapp

Ansichten von Elmar Römpezyk

**Von Helsinki über Nokia
durch Rest-Karelien
bis zum norwegischen
Grenzfluß Tana und
endlich zum Nordkapp**





Überall gute Hilfestellungen für die weitere Routenplanung



... z.B. zu einem der 1000 Seen



... oder zu Begegnungen der direkten Art mit der Bewohnermehrheit

Fi



finnische Symbiose





schmuckvolle Holzkirchen im Holzland, wie hier in Kajaani

Fi



Kajaanis Holzkirche



**Kajaani, Transportsystem für das schwarzes Gold der Frühzeit:
Bitumen**




Die Landschaft um Kerimäki



unterwegs am Tag



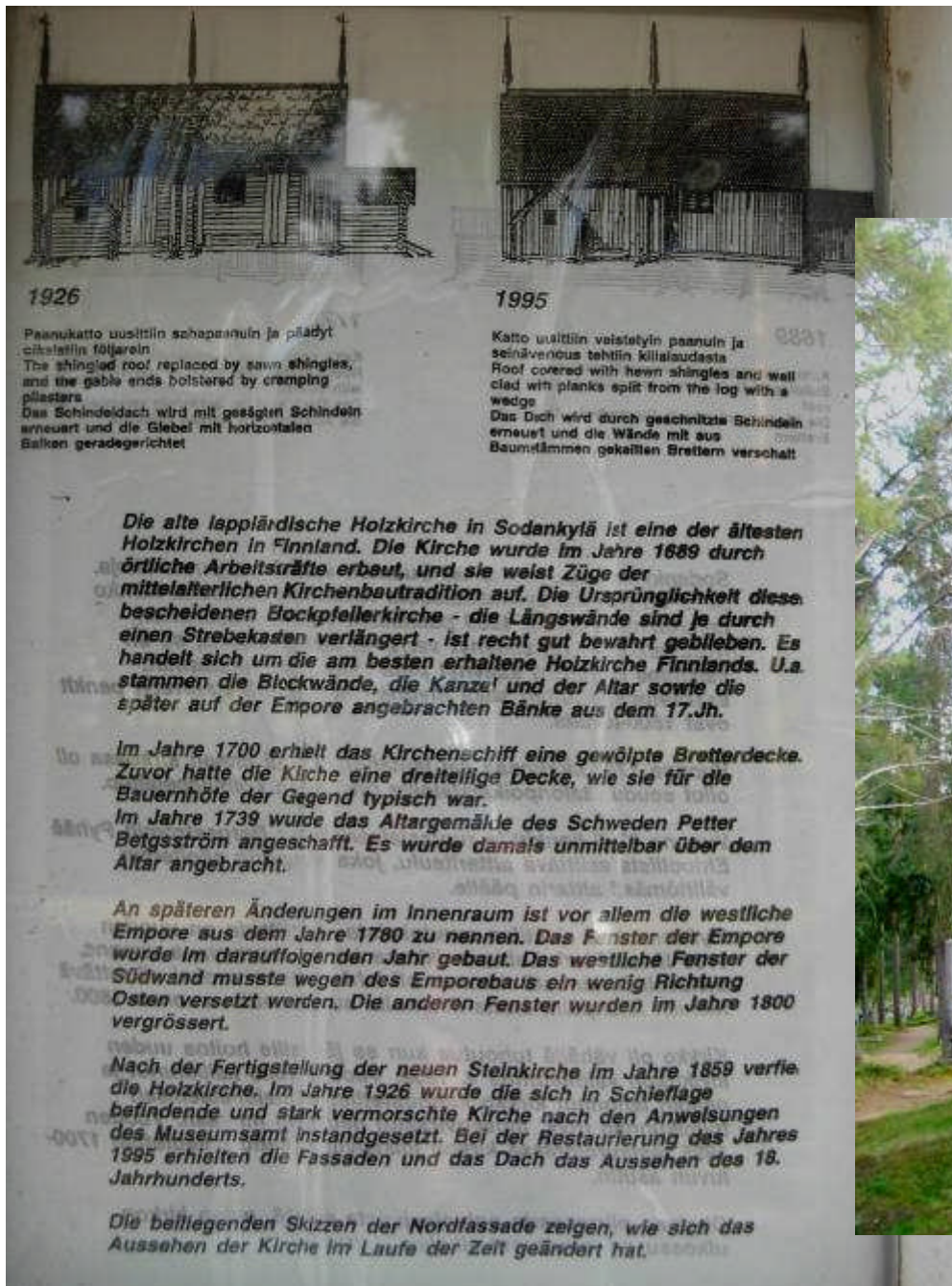
unterwegs in der Mittsommernacht




Grundstenen till denna kyrka lades i november 1848. Den första gudstjänsten hölls här andra söndagen i advent 1851 av församlingens kyrkoherde Jakob Jonas Estlander. Kyrkan invigdes den 16 maj 1852 av ärkebiskopen Edvard Bergenheim. — År 1899 svarade Kynzell från Vasa för målning av kyrkan och arbetet utfördes av J. W. Berlin från Närpes. — År 1979 gjordes en restaurering av kyrkans inre målning som planerades och sedan övervakades av konservator Thorvald Lindquist. Det omfattande arbetet utfördes av firman Sakari Vuojolainen från Laibela.



Lappijoki, Holz-Basilika



Sodankylä, älteste Holzkirche in Finnland



Sodankylän und seine Baumbewohner



der Weg weiter nach Norden



Orientierungshilfe im Sami-Land am Inari



**Willkommen
am Inari-See**



Wett-Fischen im Inari : Lachse und Forellen





die Alteingesessenen
am Inari : mobile Sami



**Traditioneller
Sami-Vorratsspeicher**




Karte der Sami Verbreitung





Die Moos-Wälder am Inari



Grenzfluss Tana (Fi / N)



Lachse Angler am Tana



Lachsfallen im Tana